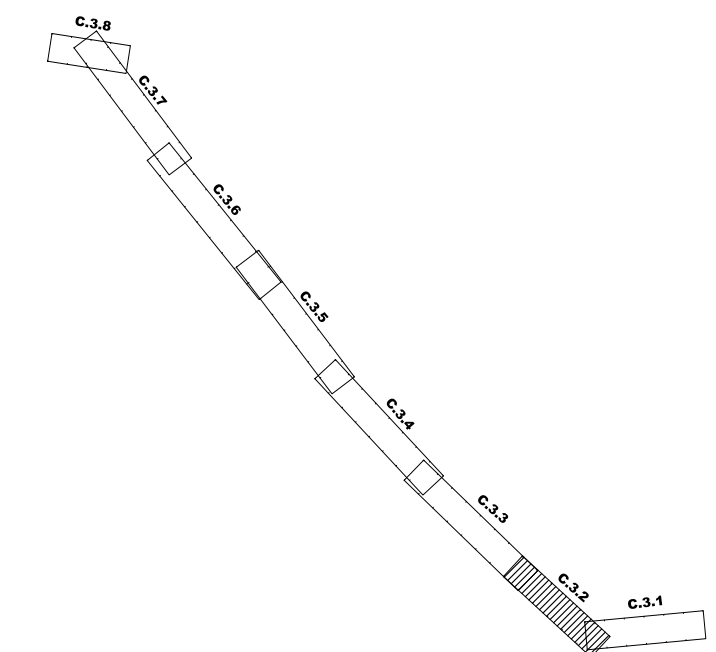




KATASTRÁLNÍ SITUACE

M 1:500

LEGENDA ČAR:

- NÁVRH OPRAVY KORYTA
- KONSTRUKCE OPRAVY
- POLOHOVIS
- KATASTR
- VNITŘNÍ HRANICE KN



NAVŘEL/VYPRACOVAL: ING. MOSNÁ	ZODPOVĚDNÝ PROJEKTANT: ING. LAZÁREK, DIS.	VEDOUcí PROJEKTANT: ING. LAZÁREK, DIS.	TECHNICKÁ KONTROLA: ING. LAZÁREK, DIS.	 LB PROJEKT Mojmírova nám. 3105/6a, 612 00 Brno IČ: 29262747, TEL.: 605 114 896
KRAJ: PARDUBICKÝ		KATASTR. ÚZEMÍ: OSTROV U LANŠKROUNA		
OBJEDNATEL: PŮVODÍ MORAVY, s.p., Dřevařská 932/11, 602 00 Brno				
AKCE: Ostrovský potok, Ostrov - těžba nánosů a úprava toku				DATUM: 04/2021
				STUPEŇ: DPS
				FORMÁT: 6x44
				MĚŘÍTKO: 1:500
				ČÍSLO PRŮLOHY: C.3.2